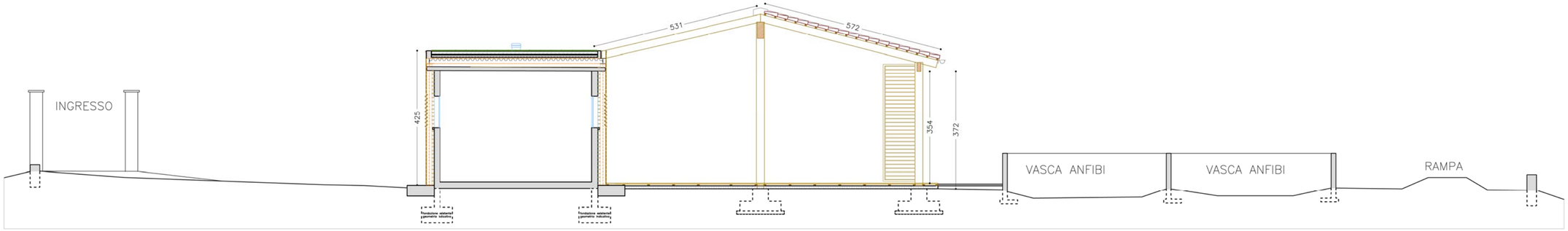

SEZIONE A–A (1:50)

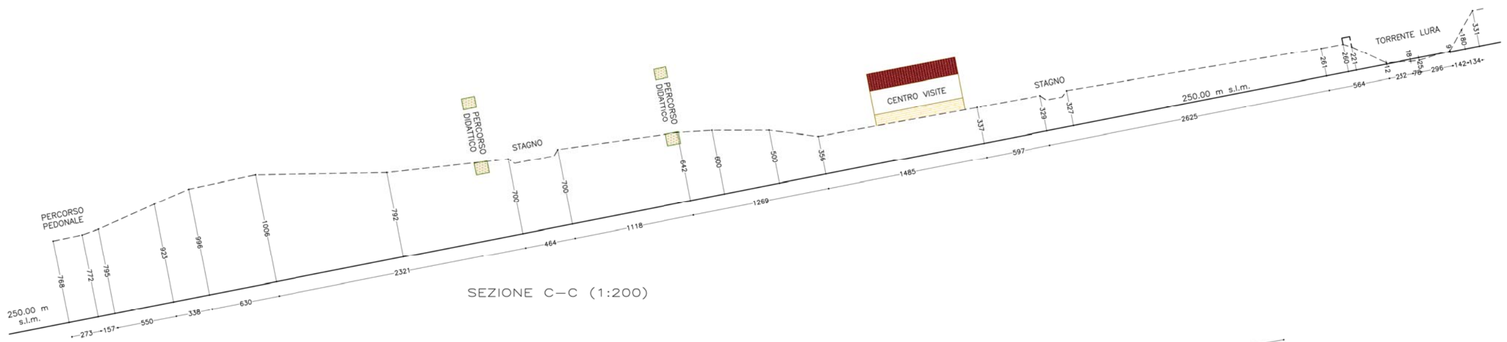

SEZIONE C–C (1:200)

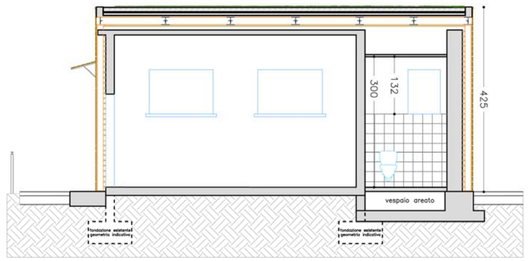

SEZIONE C–C (1:50)

PLANIMETRIA GENERALE (1:200)

PERCORSO IN STABILIZZATO
SEZIONE TIPO (1:25)

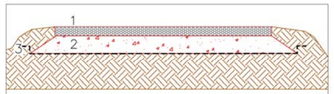

1. GEOTESSUTO DI BASAMENTO, POSATO IN TELI CONTINUI, PREVIO AFFRANCATURA AL SUOLO CON PICCHETTI ATTI AD IMPEDIRE LO SPOSTAMENTO DURANTE LA POSA DEL GRANULARE
2. SOTTOFONDO ESISTENTE O DA REALIZZARE RULLATO E LIVELLATO CON MEZZO MECCANICO
3. STRATO SUPERFICIALE DI CM.5 DI STABILIZZATO NATURALE 0=30 SPORCO, TRATTATO CON CEMENTO R325 A 1.5 Q.LI PER METRO CUBO, E ADDITIVO TIPO GLORIT–A MISCELATO IN STABILIMENTO O IN SITO, STESO CON VIBROFINITRICE E RULLATO IL TUTTO SECONDO LE PROCEDURE INDICATE NEL CAPITOLATO SPECIALE FORMAZIONE DI PENDENZA A LATO PER DEFLUSSO ACQUE

PERCORSO IN CALCESTRE
SEZIONE TIPO (1:25)

1. STRATO IN MISTA NATURALE GHIAIA E SABBIA, PER CORREZIONE DI LIVELLETTA E FINITURA, CILINDRATURA FINO AL REPERIMENTO DEL CORRETTO PIANO RUSTICO, SPESSORE CM 10 LARGHEZZA CORRISPONDENTE ALLA CARRARECCIA – GRANULOMETRIA MM 0–30.
2. STRATO INTERMEDIO IN SABBIONE CALCAREO MM. 0=30 RULLATI PREVIO BAGNATURA – CM 10
3. STRATO SUPERFICIALE SPESSORE CM 5 IN SABBIONE CALCAREO MM. 0=3 COSTIPATO A RULLO PREVIO BAGNATURA, FORMANDO CORRETTE PENDENZE PER IL DEFLUSSO DELLE ACQUE PIOVANE (SCHIENA D'ASINO) – DOVE PREVISTO DAI DISEGNI O INDICATO DALLA D.L.

ENTE ATTUATORE

PARCO DEL LURA

CONSORZIO PARCO DEL LURA - Servizio Tecnico
R.U.P.: Arch. FRANCESCO OCCHIUTO-SERVIZIO TECNICO
via IV Novembre, 9 20071 Cadorago (CO) - Castino al Piano
TELEFONO 031 901491 FAX 031 8881621 MAIL info@parcolura.it

FINANZIAMENTO

REGIONE LOMBARDIA
DG TERRITORIO, URBANISTICA E DIFESA DEL SUOLO

Programma del Bacino del Meraldo
Commissario Straordinario delegato
all'attuazione degli interventi di mitigazione del rischio idrogeologico

Convenzione del 15/09/2011 tra Consorzio Parco del Lura, Commissario Straordinario e Regione Lombardia DG Territorio
(CUP E43B 11000290002)

REGIONE LOMBARDIA
DG AMBIENTE, ENERGIA E SVILUPPO SOSTENIBILE

Convenzione del 28/01/2013 tra Consorzio Parco del Lura, e Regione Lombardia DG Ambiente
(CUP E43B 13000690002)

PROGETTAZIONE

PROGETTAZIONE GENERALE ASPETTI IDRAULICI:
ETATEC STUDIO PAOLETTI

IL RESPONSABILE DELL'INTEGRAZIONE DELLE PRESTAZIONI SPECIALISTICHE E UNICO RETTORE TECNICO
Prof. Ing. ALESSANDRO PAOLETTI

PROGETTAZIONE GENERALE ASPETTI IDRAULICI:
STUDIO PAOLETTI INGEGNERI ASSOCIATI

ASPETTI PAESAGGISTICI E AMBIENTALI:
LAND Milano Srl

ASPETTI NATURALISTICI:
BLU progetto

ASPETTI GEOLOGICI E GEOTECNICI:
STUDIO IDROGEOTECNICO associato
Adriano Ghezzi, Gianfranco - 1984

ASPETTI STRUTTURALI:
AFRA consulenze di ingegneria

ASPETTI ARCHITETTONICI:
FABRIZIO MONZA ARCHITETTO

BARRIERE ARCHITETTONICHE:
p.i.e. A. SFIRRUZZA - STA Consulting s.r.l.

EDUCAZIONE AMBIENTALE:
K-NE

QUALITÀ DELLE ACQUE:
Prof. Dott. VALERIA MEZZANOTTE

REDAZIONE	VERIFICA	APPROVAZIONE
F. Monza	C. G. Pesaori	A. Paoletti

OPERA

OPERE PER LA RIDUZIONE DEL RISCHIO IDRAULICO, LA LAMINAZIONE CONTROLLATA DELLE PIENE E LA RIQUALIFICAZIONE AMBIENTALE DEL TORRENTE LURA NEI COMUNI DI BREGNANO E LOMAZZO

PROGETTO DEFINITIVO

AGOSTO 2013

PUNTO A.1 ACCESSO DA LOMAZZO
CENTRO VISITE
PLANIMETRIA E SEZIONI PROGETTO

LIVELLO PROGETTO: ESECUTIVO

Revisioni			
	1	Aggiornamento a seguito indicazioni Gruppo di Accompagnamento alla progettazione	Settembre 2013
	2		

Numero elaborato	TIPOLOGIA	COMMESSA	DOCUMENTO	NUMERO	SCALA
	PD	489-05	DI	C.07.02	VARIE